




25.11.2022
 Nikola

URBANISTIČKO - TEHNIČKI USLOVI


1.	<p style="text-align: center;">CRNA GORA</p> <p style="text-align: center;">JAVNO PREDUZEĆE ZA UPRAVLJANJE MORSKIM DOBROM CRNE GORE</p> <p>Broj:0207-3455/7-1-Up Budva,16.11.2022.godine</p>	 <p style="text-align: center;">JAVNO PREDUZEĆE ZA UPRAVLJANJE MORSKIM DOBROM CRNE GORE</p>
2.	<p>JAVNO PREDUZEĆE ZA UPRAVLJANJE MORSKIM DOBROM CRNE GORE - BUDVA na osnovu člana 1 Uredbe o izmjeni uredbe o povjeravanju poslova iz nadležnosti Ministarstva održivog razvoja i turizma Javnom preduzeću za upravljanje morskim dobrom i Javnom preduzeću nacionalni parkovi Crne Gore (Službeni list CG, br. 87/18 od 31.12.2018.g., 075/19 od 30.12.2019.,116/20 od 04.12.2020.g), Izmjena i dopuna Programa privremenih objekata u zoni morskog dobra za period 2019-2023 br: 01-40/142 od 29.06.2020.god.,Izmjena i dopuna Programa privremenih objekata u zoni morskog dobra za period 2019-2023.g. br:0820-332/22-1718/23 od 04.08.2022.godine Atlasa Crnogorskih plaža i kupališta za period od 2019-2023 g.,a u vezi sa članom 116, 117 i 74 Zakona o planiranju prostora i izgradnji objekata ("Službeni list Crne Gore", br. 064/17 od 06.10.2017, 044/18 od 06.07.2018, 063/18 od 28.09.2018, 011/19 od 19.02.2019, 082/20 od 06.08.2020), Pravilnikom o bližim uslovima za postavljanje odnosno građenje privremenih objekata, uređaja i opreme (Službeni list CG, br. 043/18) i člana 7. Zakona o morskome dobru (Službeni list RCG, br. 14/92), izdaje:</p>	
3.	<p>URBANISTIČKO-TEHNIČKE USLOVE za izradu tehničke dokumentacije</p>	
	<p>za postavljanje Montažno-demontažnog privremenog objekta lokacija označena brojem 15.46 u Opštini Herceg Novi predviđena - Programom privremenih privremenih objekata u zoni morskog dobra u Opštini Herceg Novi za period 2019. - 2023.godine.</p>	
4.	<p>PODNOŠILAC ZAHTJEVA-KORISNIK:</p>	<p>AZMONT INVESTMENTS DOO HERCEG NOVI</p>
5.	<p>PLANIRANO STANJE</p>	
5.1	<p>Namjena parcele odnosno lokacije i površine</p>	
	<p>Pokretni privremeni objekat Kiosk P= 9,5 m2</p> <p>Montažno – demontažni privremeni objekat namijenjen trgovini i uslugama koji je izgrađen od lakih kvalitetnih materijala, proizveden od ovlaštenog proizvođača, koji se montira na gotovu podlogu (asfalt, beton, kamene ploče, drvo) i koji se može postaviti i ukloniti sa lokacije u cjelini ili u djelovima.</p>	

- Prema načinu na koji se pričvršćen za tlo, kiosk može biti samo montažno-demontažni objekat;
- Površina kioska za prodaju štampe i duvana u morskom dobru ne može prelaziti 9 m², a za potrebe ostalih vrsta trgovine i usluga ne može prelaziti 16 m²;
- Kiosk može biti pravougaonog ili nepravilnog oblika.
- Kiosk treba da je postavljen u nivou zemljišta, a u slučaju kada se nalazi ispod ili iznad tog nivoa, mora imati bezbjedan pristup za kupce i obezbijeđene uslove za manipulaciju robom;
- Ukoliko se kiosk postavlja na zemljanoj podlozi, prostor ispred kioska mora biti popločan tvrdim materijalom (kamene ploče, cigla, deking i sl.) najmanje u dužini koja odgovara dužini kioska;
- Nije dozvoljeno postavljanje kioska na samu ivicu trotoara, već je potrebno ostaviti prostor od minimum 1,5 m za mušterije;
- Svi novi kiosci predviđeni ovim Programom moraju biti prefabrikovani objekti;
- Preporuka Programa je da na nivou opštine budu sa slične konstrukcije, dimenzija i oblikovnih elemenata, dok su varijacije moguće u okviru poželjnog spektra materijala i boja.
- Konstrukcija kioska može da bude od čelika pocinčanog i plastificiranog u boji, od inoxa ili od eloksiranog ili plastificiranog aluminijuma.
- Struktura fasadnih obloga može biti od pocinčanih bojenih limova, poliuretanskih panela ili fasadnih laminata.
- Boja kioska u zoni morskog dobra može biti bijela, antracit, tamno zelena (boja primorskog rastinja) inox, svjetlo siva;
- Kiosk svojim izgledom, oblikovanjem i bojom mora biti usklađen sa prostorom u kojem se postavlja;
- Na kiosk je dozvoljeno postaviti reklamni naziv i reklamni logo;
- Na prednjoj strani kioska, iznad prodajnog pulta može se postaviti sklopiva ili fiksna konzolna tenda, max. širine 1,5 m od ivice kioska i min. visine 2 m računajući od kote trotoara. Boja platna (zastora) tende treba da bude diskretna;
- Usluga u kiosku se, po pravilu, pruža preko pulta. Opremu kioska obavezno čini korpa za otpatke postavljena neposredno uz kiosk ili iza kioska;
- U morskom dobru nije dozvoljeno postavljanje suncobrana, prodajnih panoa i sl. kao opreme kioska;
- Usluživanje na ugostiteljskoj terasi ne može se vršiti iz kioska;

- Kiosk mora biti osvijetljen dnevnom svjetlošću dovoljne vidljivosti. Električno osvijetljenje mora biti takve jačine da odgovara standardima radnih prostorija.
- Na idejno rješenje ili izgled tipskog kioska prije postavljanja obavezno se pribavlja saglasnost Glavnog gradskog arhitekta.
- Postojeći tipski kiosci kao i oni izvedeni kao nepokretni privremeni objekti moraju svoj izgled uskladiti prema smjernicama ovog Programa i pribaviti saglasnost Glavnog gradskog arhitekta.



Slike: Primjeri prihvatljivog dizajna kioska za štampu u morskome dobru



Slike: Primjeri prihvatljivog dizajna kioska za trgovinu i usluge u morskome dobru

	Pravila parcelacije
	Montažno demontažni privremeni objekat predviđa se na kat.parc.674/22 K.O Kumbor, Opština Herceg Novi.
6.	USLOVI I MJERE ZAŠTITE ŽIVOTNE SREDINE
	Privremeni objekti se ne smiju postavljati na zelenim površinama. Poželjno ih je postavljati na neuređenim površinama koje bi na taj način bile oplemenjene. Privremeni objekti se ne smiju postavljati ako na bilo koji način ugrožavaju životnu sredinu (prekomjerna buka, štetna isparenja, opasni otpad i sl.).
7.	USLOVI I MJERE ZAŠTITE NEPOKRETNIH KULTURNIH DOBARA I NJIHOVE ZAŠTIĆENE OKOLINE
	Imajući u vidu da za predmetna zaštićena prirodna dobra u zoni morskog dobra nije izvršena revizija statusa, niti je izrađen Plan upravljanja u skladu sa smjericama iz PPPNMD, planiranje objekata privremenog karaktera i organizacija kupališta u zaštićenim područjima prirode kao i njihovo korišćenje vrši se u skladu sa opštim uslovima za zaštitu zaštićenih prirodnih dobara koji su dati u članu 39 Zakona o zaštiti prirode, i to: " Zaštićena područja mogu se koristiti u skladu sa studijom zaštite odnosno prostornim planom posebne namjene, planom upravljanja zaštićenog područja i na osnovu dozvola u skladu sa ovim zakonom.. Zabranjeno je korišćenje zaštićenih prirodnih dobara na način koji prouzrokuje: oštećenje zemljišta i gubitak njegove prirodne plodnosti; oštećenje površinskih ili podzemnih geoloških, hidrogeoloških i geomorfoloških vrijednosti; oštećenje morskih zaštićenih područja; osiromašenje prirodnog fonda divljih vrsta biljaka, životinja i gljiva; smanjenje biološke i predione raznovrsnosti; zagađivanje ili ugrožavanje podzemnih i površinskih voda." Na samom zaštićenom prirodnom dobru se ne mogu postavljati objekti trajnog karaktera, izvoditi radovi betoniranja, eksploatacije pijeska, uklanjanja vegetacije, izmjene obalne linije i strukturnog remodeliranja pješčane plaže. Izuzetak predstavljaju intervencije izgradnje rampi za pristup lica sa invaliditetom na planom definisanim lokacijama.
8.	USLOVI ZA LICA SMANJENE POKRETLJIVOSTI I LICA SA INVALIDITETOM
	Tehničkom dokumentacijom obezbjediti prilaz i upotrebu objekta/objekata licima smanjene pokretljivosti u skladu sa članom 71 Zakona o planiranju prostora i izgradnji objekata i Pravilnikom o bližim uslovima i načinu prilagođavanja objekata za pristup i kretanje lica smanjene pokretljivosti i lica sa invaliditetom („Sl. list CG“ broj 48/13 i 44/15).
9.	USLOVI ZA PRIKLJUČENJE NA INFRASTRUKTURU
9.1	Uslovi priključenja na elektroenergetsku infrastrukturu
	Prilikom izrade tehničke dokumentacije potrebno je poštovati sljedeće preporuke EPCG: •Tehnička preporuka za priključke potrošača na niskonaponsku mrežu TP-2 (II dopunjeno izdanje) •Tehnička preporuka – Tipizacija mjernih mjesta •Uputstvo i tehnički uslovi za izbor i ugradnju ograničavača strujnog opterećenja •Tehnička preporuka TP-1b - Distributivna transformatorska stanica DTS – EPCG 10/0.4 Kv.
9.2	Ostali infrastrukturni uslovi
	Tehničke uslove priključenja na infrastrukturu investitor pribavlja od organa za tehničke uslove, za svaki privremeni objekat pojedinačno;
10.	POTREBA IZRADE GEODETSKIH, GEOLOŠKIH (GEOTEHNIČKIH, INŽENJERSKO-GEOLOŠKIH, HIDROGEOLOŠKIH, GEOMEHANIČKIH I SEIZMIČKIH) PODLOGA, KAO I VRŠENJA GEOTEHNIČKIH ISTRAŽNIH RADOVA I DRUGIH ISPITIVANJA

11.	POTREBA IZRADE URBANISTIČKOG RJEŠENJA	
	Potrebno je uraditi Idejno rješenje montažno - demontažnog pokretnog privremenog objekta.	
12.	Za sve privremene objekte na području Bokokotorskog zaliva, neophodno je pribaviti konzervatorske uslove od Uprave za zaštitu kulturnih dobara.	
13.	<p>NAPOMENA: Nakon izrade dokumentacije tražene UTU potrebno je JPMD dostaviti IDEJNO RJEŠENJE (na CD-u u zaštićenoj verziji), i (za objekte gdje je to traženo) Saglasnost Uprave za zaštitu kulturnih dobara za sve privremene objekte na području Bokokotorskog zaliva.</p> <p>-Shodno članu 117. Zakona o planiranju prostora i izgradnji objekata, korisnik je dužan da 15 dana prije postavljanja privremenog objekta, dostavi prijavu sa svom tehničkom dokumentacijom i Saglasnostima, Dozvolama traženim UTU Nadležnom inspekcijском organu lokalne uprave.</p>	
14.	<p>DOSTAVLJENO:</p> <ul style="list-style-type: none"> - Podnosiocu zahtjeva - Nadležnom inspekcijском organu lokalne uprave - U spise predmeta - a/a 	
15.	OBRAĐIVAČI URBANISTIČKO-TEHNIČKIH USLOVA:	<p>Tatjana Vojinović struk.menadžer</p> <p>potpis </p>
16.	RUKOVODILAC SLUŽBE ZA UREĐENJE I IZGRADNJU:	<p>Vukašin Mijatović dip.ing.arh.</p> <p>potpis </p>
17.	M.P.	
18.	PRILOZI	
	- Grafički prilog iz planskog dokumenta	

