




Preuzeto:
27.04.23.god.
Bosodžić Hrvack
V. Orlu

URBANISTIČKO - TEHNIČKI USLOVI

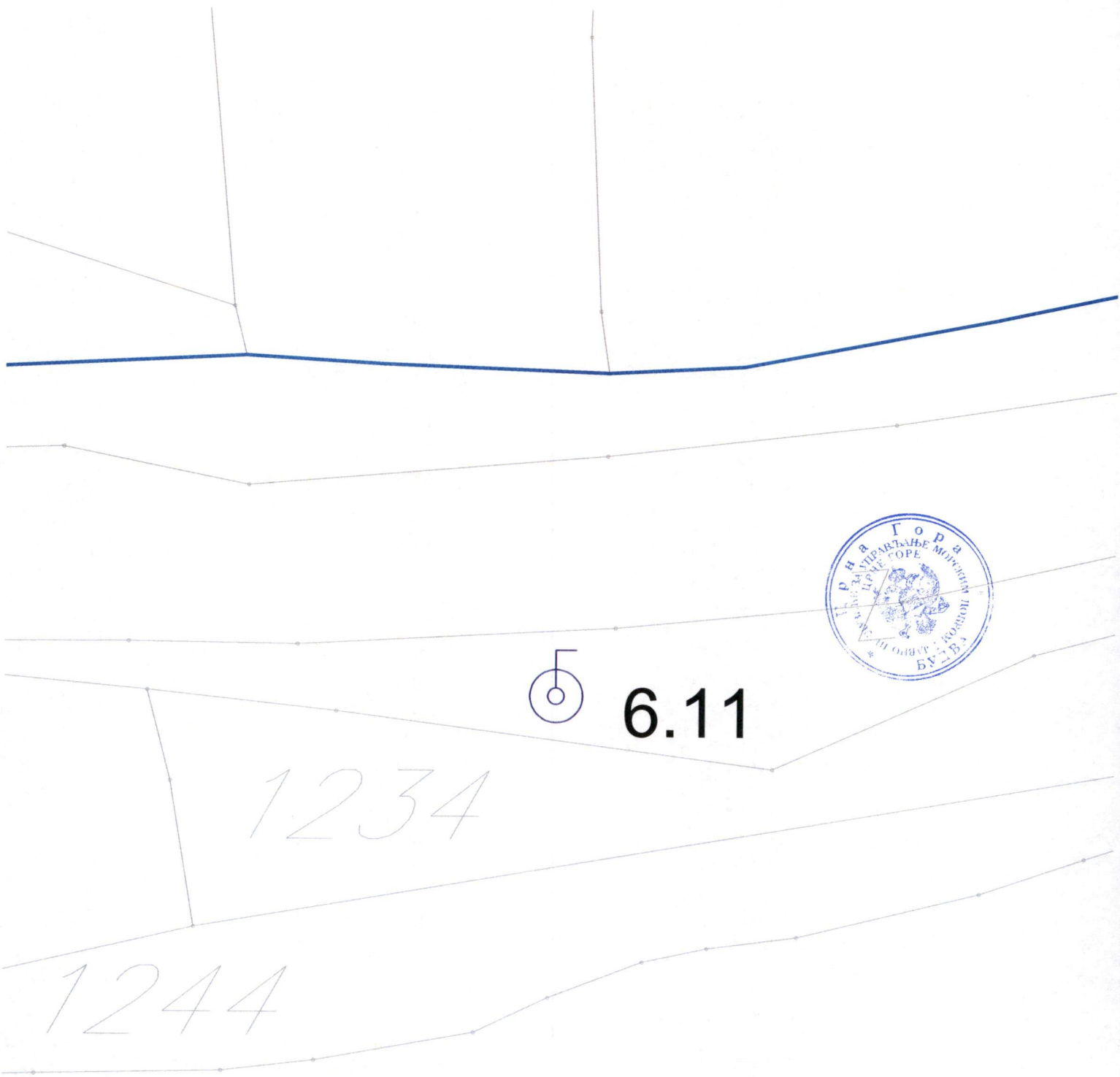
1.	<p>CRNA GORA</p> <p>JAVNO PREDUZEĆE ZA UPRAVLJANJE MORSKIM DOBROM CRNE GORE</p> <p>Broj: 0207-605/10 - Up Budva, 26.04.2023. godine</p>	 <p>JAVNO PREDUZEĆE ZA UPRAVLJANJE MORSKIM DOBROM CRNE GORE</p>
2.	<p>JAVNO PREDUZEĆE ZA UPRAVLJANJE MORSKIM DOBROM CRNE GORE - BUDVA na osnovu člana 1 Uredbe o izmjeni uredbe o povjeravanju poslova iz nadležnosti Ministarstva održivog razvoja i turizma Javnom preduzeću za upravljanje morskim dobrom i Javnom preduzeću nacionalni parkovi Crne Gore (Službeni list CG, br. 87/18 od 31.12.2018.g., 075/19 od 30.12.2019, 116/20 od 04.12.2020.g), Izmjena i dopuna Programa privremenih objekata u zoni morskog dobra za period 2019-2023 br: 01-40/142 od 29.06.2020.god. Izmjena i dopuna Programa privremenih objekata u zoni morskog dobra za period 2019-2023 br: 0820-332/22-1778/23 od 04.08.2022.god, Izmjena i dopuna Programa privremenih objekata u zoni morskog dobra za period 2019-2023 br: 0820-332/23-2291/14 od 10.04.2023.god, Atlasa Crnogorskih plaža i kupališta za period od 2019-2023.g., a u vezi sa članom 116, 117 i 74 Zakona o planiranju prostora i izgradnji objekata ("Službeni list Crne Gore", br. 064/17 od 06.10.2017, 044/18 od 06.07.2018, 063/18 od 28.09.2018, 011/19 od 19.02.2019, 082/20 od 06.08.2020), Pravilnikom o bližim uslovima za postavljanje odnosno građenje privremenih objekata, uređaja i opreme (Službeni list CG, br. 043/18) i člana 7. Zakona o morskome dobru (Službeni list RCG, br. 14/92), izdaje:</p>	
3.	<p>URBANISTIČKO-TEHNIČKE USLOVE za izradu tehničke dokumentacije</p> <p>za postavljanje Nepokretnog privremenog objekta - Fiksna radiokomunikaciona stanica -lokacija označena brojem 6.11 u opštini Kotor predviđena - Programom privremenih objekata u zoni morskog dobra u opštini Kotor za period 2019. - 2023. god.</p>	
4.	<p>PODNOŠILAC ZAHTJEVA-KORISNIK:</p>	<p>Uprava pomorske sigurnosti i upravljanja lukama Crne Gore</p>
5.	<p>PLANIRANO STANJE</p>	
5.1	<p>Namjena parcele odnosno lokacije i površine</p> <p>Nepokretni privremeni objekat - Fiksna radiokomunikaciona stanica</p> <p>H=18m P=10 m²</p>	

	Fiksna radiokomunikaciona stanica se sastoji od predajne i/ili prijemne radiostanice i druge radio opreme (napajanje, baterije, mrežna oprema) smještene u odgovarajući kabinet ili drugi objekat, kablova za povezivanje radio stanice i pripadajućeg antenskog sistema i antenskog sistema. Antenski sistem se montira na antenski stub metalne ili betonske konstrukcije, pričvršćen za tlo ili drugi objekat čvrste gradnje odgovarajućim temeljima ili ankerima ili na metalne antenske nosače pričvršćene za drugi objekat čvrste gradnje. Objekat ograđen transparentnom zaštitnom ogradom visine do 2m.
5.2	Pravila parcelacije
	Nepokretni privremeni objekat - Fiksna radiokomunikaciona stanica predviđa se na 1246 K.O. Orahovac II opština Kotor
6.	USLOVI I MJERE ZAŠTITE ŽIVOTNE SREDINE
	Privremeni objekti se ne smiju postavljati na zelenim površinama. Poželjno ih je postavljati na neuređenim površinama koje bi na taj način bile oplemenjene. Privremeni objekti se ne smiju postavljati ako na bilo koji način ugrožavaju životnu sredinu (prekomjerna buka, štetna isparenja, opasni otpad i sl.).
7.	USLOVI I MJERE ZAŠTITE NEPOKRETNIH KULTURNIH DOBARA I NJIHOVE ZAŠTIĆENE OKOLINE
	Imajući u vidu da za predmetna zaštićena prirodna dobra u zoni morskog dobra nije izvršena revizija statusa, niti je izrađen Plan upravljanja u skladu sa smjernicama iz PPPNMD, planiranje objekata privremenog karaktera i organizacija kupališta u zaštićenim područjima prirode kao i njihovo korišćenje vrši se u skladu sa opštim uslovima za zaštitu zaštićenih prirodnih dobara koji su dati u članu 39 Zakona o zaštiti prirode, i to: " Zaštićena područja mogu se koristiti u skladu sa studijom zaštite odnosno prostornim planom posebne namjene, planom upravljanja zaštićenog područja i na osnovu dozvola u skladu sa ovim zakonom.. Zabranjeno je korišćenje zaštićenih prirodnih dobara na način koji prouzrokuje: oštećenje zemljišta i gubitak njegove prirodne plodnosti; oštećenje površinskih ili podzemnih geoloških, hidrogeoloških i geomorfoloških vrijednosti; oštećenje morskih zaštićenih područja; osiromašenje prirodnog fonda divljih vrsta biljaka, životinja i gljiva; smanjenje biološke i predione raznovrsnosti; zagađivanje ili ugrožavanje podzemnih i površinskih voda." Na samom zaštićenom prirodnom dobru se ne mogu postavljati objekti trajnog karaktera, izvoditi radovi betoniranja, eksploatacije pijeska, uklanjanja vegetacije, izmjene obalne linije i strukturnog remodeliranja pješčane plaže. Izuzetak predstavljaju intervencije izgradnje rampi za pristup lica sa invaliditetom na planom definisanim lokacijama.
8.	USLOVI ZA LICA SMANJENE POKRETLJIVOSTI I LICA SA INVALIDITETOM
	Tehničkom dokumentacijom obezbjediti prilaz i upotrebu objekta/objekata licima smanjene pokretljivosti u skladu sa članom 71 Zakona o planiranju prostora i izgradnji objekata i Pravilnikom o bližim uslovima i načinu prilagođavanja objekata za pristup i kretanje lica smanjene pokretljivosti i lica sa invaliditetom („Sl. list CG“ broj 48/13 i 44/15).
9.	USLOVI ZA PRIKLJUČENJE NA INFRASTRUKTURU
9.1	Uslovi priključenja na elektroenergetsku infrastrukturu

	<p>Prilikom izrade tehničke dokumentacije potrebno je poštovati sljedeće preporuke EPCG:</p> <ul style="list-style-type: none"> •Tehnička preporuka za priključke potrošača na niskonaponsku mrežu TP-2 (II dopunjeno izdanje) •Tehnička preporuka – Tipizacija mjernih mjesta •Uputstvo i tehnički uslovi za izbor i ugradnju ograničavača strujnog opterećenja •Tehnička preporuka TP-1b - Distributivna transformatorska stanica DTS – EPCG 10/0.4 Kv 	
9.2	Ostali infrastrukturni uslovi	
	Tehničke uslove priključenja na infrastrukturu investitor pribavlja od organa za tehničke uslove, za svaki privremeni objekat pojedinačno;	
10.	<p>POTREBA IZRADE GEODETSKIH, GEOLOŠKIH (GEOTEHNIČKIH, INŽENJERSKO-GEOLOŠKIH, HIDROGEOLOŠKIH, GEOMEHANIČKIH I SEIZMIČKIH) PODLOGA, KAO I VRŠENJA GEOTEHNIČKIH ISTRAŽNIH RADOVA I DRUGIH ISPITIVANJA</p>	
	<p>Prilikom izrade tehničke dokumentacije poštovati Pravilnik o načinu izrade, razmjeri i bližoj sadržini tehničke dokumentacije (Sl. list CG, br.23/14, 32/15 i 75/15).</p> <p>Tehničku dokumentaciju izraditi u skladu sa Pravilnikom o načinu obračuna površine i zapremine objekata (" Sl. List CG", br. 47/13).</p>	
11.	<p>POTREBA IZRADE URBANISTIČKOG RJEŠENJA</p> <p>Potrebno je uraditi Idejno rješenje , dobiti Saglasnost Glavnog gradskog arhitekta i nakon toga uraditi i revidirati Glavni projekat</p>	
13.	- Za sve privremene objekte na području Bokokotorskog zaliva, neophodno je pribaviti konzervatorske uslove od Uprave za zaštitu kulturnih dobara	
14.	<p>NAPOMENA: Nakon izrade dokumentacije tražene UTU potrebno je JPMD dostaviti IDEJNO RJEŠENJE, Saglasnost GGA, revidirani Glavni projekat (na CD-u u zaštićenoj verziji), i Saglasnost Uprave za zaštitu kulturnih dobara za sve privremene objekte na području Bokokotorskog zaliva</p> <p>-Shodno članu 117. Zakona o planiranju prostora i izgradnji objekata, korisnik je dužan da 15 dana prije postavljanja privremenog objekta, dostavi prijavu sa svom tehničkom dokumentacijom i Saglasnostima, Dozvolama traženim UTU nadležnom inspekcijском organu lokalne uprave</p> <p>Napomena: Ovim UTU se stavljaju van snage UTU br: 0207-3413/10-Up od 09.12.2022.god.</p>	
15.	<p>DOSTAVLJENO:</p> <ul style="list-style-type: none"> - Podnosiocu zahtjeva - nadležnom inspekcijском organu lokalne uprave - U spise predmeta - a/a 	
16.	OBRAĐIVAČI URBANISTIČKO-TEHNIČKIH USLOVA:	Sreten Vukićević d.i.a.
		potpis 
17.	RUKOVODILAC SLUŽBE ZA UREĐENJE I IZGRADNJU:	Mr Sandra Škatarić
18.	M.P.	potpis 



19.	PRILOZI	
	- Grafički prilog iz planskog dokumenta	



1234

1244



6.11

