





Preuzela : 12.08.2022.

Selema Maslov

URBANISTIČKO - TEHNIČKI USLOVI

| | | |
|-----|--|---|
| 1. | <p>CRNA GORA</p> <p>JAVNO PREDUZEĆE ZA UPRAVLJANJE MORSKIM DOBROM CRNE GORE</p> <p>Broj:0209-2415/5-Up Budva, 22.07.2022.godine</p> |  <p>JAVNO PREDUZEĆE ZA UPRAVLJANJE MORSKIM DOBROM CRNE GORE</p> |
| 2. | <p>JAVNO PREDUZEĆE ZA UPRAVLJANJE MORSKIM DOBROM CRNE GORE - BUDVA na osnovu člana 1 Uredbe o izmjeni uredbe o povjeravanju poslova iz nadležnosti Ministarstva održivog razvoja i turizma. Javnom preduzeću za upravljanje morskim dobrom i Javnom preduzeću nacionalni parkovi Crne Gore (Službeni list CG, br. 87/18 od 31.12.2018.g., 075/19 od 30.12.2019, 116/20 od 04.12.2020.g), Izmjena i dopuna Programa privremenih objekata u zoni morskog dobra za period 2019-2023 br: 01-40/142 od 29.06.2020.god. Izmjena i dopuna Programa privremenih objekata u zoni morskog dobra za period 2019-2023 br: 0820-332/22-1778/11 od 27.04.2022.god, Atlasa Crnogorskih plaža i kupališta za period od 2019-2023.g., a u vezi sa članom 116, 117 i 74 Zakona o planiranju prostora i izgradnji objekata ("Službeni list Crne Gore", br. 064/17 od 06.10.2017, 044/18 od 06.07.2018, 063/18 od 28.09.2018, 011/19 od 19.02.2019, 082/20 od 06.08.2020), Pravilnikom o bližim uslovima za postavljanje odnosno građenje privremenih objekata, uređaja i opreme (Službeni list CG, br. 043/18) i člana 7. Zakona o morskom dobru (Službeni list RCG, br. 14/92), izdaje:</p> | |
| 3. | <p>URBANISTIČKO-TEHNIČKE USLOVE</p> <p>za izradu tehničke dokumentacije</p> | |
| | <p>za postavljanje privremenog montažnog demontažnog objekata –plutajući privremeni objekat – Platforma za pristajanje i privez plovinih objekata - lokacija označena brojem 10.31 u opštini Tivat predviđeni Programom privremenih objekata u zoni morskog dobra u Opštini Tivat za period 2019.-2023. godine.</p> | |
| 4. | PODNOŠILAC ZAHTJEVA-KORISNIK: | „ADRIA YACHTS“ DOO TIVAT |
| 5. | PLANIRANO STANJE | |
| 5.1 | Namjena parcele odnosno lokacije i površine | |
| | <p>Plutajući privremeni objekat- Platforma za privez plovinih objekata Površina akvatorijuma P=150m² L=12.5 x 2,5m Pontonsko privezište-montažno-demontažni tipski fabrički elementi osnovne metalne rešetkaste konstrukcije sa drvenim gazištima. Plutanje se obezbjeđuje plovcima od poliestera ili betona ispunjenim hidrofobnom masom. Radi sprečavanja pomjeranja pontona postavljaju se unakrsne zatege sa opteživačima u vodi.</p> | |

| | |
|-----|---|
| 5.2 | Pravila parcelacije |
| | Privremeni montažno demontažni objekat plutajući privremeni objekat – Platforma za pristajanje i privez plovnih objekata - lokacija označena brojem 10.31 predviđa se u akvatorijum ispred kat.parc.2022 K.O.Đuraševići, Opština Tivat. |
| 6. | USLOVI I MJERE ZAŠTITE NEPOKRETNIH KULTURNIH DOBARA I NJIHOVE ZAŠTIĆENE OKOLINE |
| | Imajući u vidu da za predmetna zaštićena prirodna dobra u zoni morskog dobra nije izvršena revizija statusa, niti je izrađen Plan upravljanja u skladu sa smjericama iz PPPPNMD, planiranje objekata privremenog karaktera i organizacija kupališta u zaštićenim područjima prirode kao i njihovo korišćenje vrši se u skladu sa opštim uslovima za zaštitu zaštićenih prirodnih dobara koji su dati u članu 39 Zakona o zaštiti prirode, i to: " Zaštićena područja mogu se koristiti u skladu sa studijom zaštite odnosno prostornim planom posebne namjene, planom upravljanja zaštićenog područja i na osnovu dozvola u skladu sa ovim zakonom.. Zabranjeno je korišćenje zaštićenih prirodnih dobara na način koji prouzrokuje: oštećenje zemljišta i gubitak njegove prirodne plodnosti; oštećenje površinskih ili podzemnih geoloških, hidrogeoloških i geomorfoloških vrijednosti; oštećenje morskih zaštićenih područja; osiromašenje prirodnog fonda divljih vrsta biljaka, životinja i gljiva; smanjenje biološke i predione raznovrsnosti; zagađivanje ili ugrožavanje podzemnih i površinskih voda." Na samom zaštićenom prirodnom dobru se ne mogu postavljati objekti trajnog karaktera, izvoditi radovi betoniranja, eksploatacije pijeska, uklanjanja vegetacije, izmjene obalne linije i strukturnog remodeliranja pješčane plaže. Izuzetak predstavljaju intervencije izgradnje rampi za pristup lica sa invaliditetom na planom definisanim lokacijama. |
| 7. | USLOVI ZA PRIKLJUČENJE NA INFRASTRUKTURU |
| 7.1 | Uslovi priključenja na elektroenergetsku infrastrukturu |
| | Prilikom izrade tehničke dokumentacije potrebno je poštovati sljedeće preporuke EPCG: •Tehnička preporuka za priključke potrošača na niskonaponsku mrežu TP-2 (II dopunjeno izdanje) •Tehnička preporuka – Tipizacija mjernih mjesta •Uputstvo i tehnički uslovi za izbor i ugradnju ograničavača strujnog opterećenja •Tehnička preporuka TP-1b - Distributivna transformatorska stanica DTS – EPCG 10/0.4 Kv |
| 7.2 | Ostali infrastrukturni uslovi |
| | Tehničke uslove priključenja na infrastrukturu investitor pribavlja od organa za tehničke uslove, za svaki privremeni objekat pojedinačno; |
| 8. | Prilikom izrade tehničke dokumentacije poštovati Pravilnik o načinu izrade, razmjeri i bližoj sadržini tehničke dokumentacije (Sl. list CG, br.23/14, 32/15 i 75/15). Tehničku dokumentaciju izraditi u skladu sa Pravilnikom o načinu obračuna površine i zapremine objekata (" Sl. List CG", br. 47/13). |
| 9. | POTREBA IZRADE URBANISTIČKOG RJEŠENJA Potrebno je uraditi Idejno rješenje privremeni montažno-demontažni objekat plutajućeg privremenog objekata a nakon dobijanja saglasnosti Glavnog gradskog arhitekta i revidovani Glavni projekat. |

| | | |
|-----|---|---|
| 10. | POTREBA PRIBAVLJANJA SAGLASNOSTI GLAVNOG GRADSKOG ARHITEKTE U skladu sa članom 87 Zakona o planiranju prostora i izgradnji objekata, neophodno je pribaviti Saglasnost na spoljni izgled privremenog objekta od strane Glavnog gradskog arhitekta . | |
| 11. | - U skladu sa članom br.40 Zakona o zaštiti prirode (sl.list Crne Gore 54/16) potrebno je od Agencije za zaštitu prirode i životne sredine pribaviti Dozvolu za obavljanje radnji, aktivnosti i djelatnosti u zaštićenom području. - Za sve privremene objekte na području Bokokotorskog zaliva, neophodno je pribaviti konzervatorske uslove od Uprave za zaštitu kulturnih dobara kao i sprovesti proceduru u skladu sa članom 18a – pojedinačna procjena uticaja na baštinu, Zakona o izmjenama i dopunama, Zakona o zaštiti prirodnog i kulturno – istorijskog područja Kotora (odlučivanje o potrebi izrade Procjene uticaja na Baštinu HIA). | |
| 12. | NAPOMENA: Nakon izrade dokumentacije tražene UTU potrebno je JPMD dostaviti REVIDOVANI GLAVNI PROJEKAT (na CD-u u zaštićenoj verziji), original ili ovjerenu kopiju Saglasnosti Glavnog gradskog arhitekta i (za objekte gdje je to traženo) Saglasnost Uprave za zaštitu kulturnih dobara za sve privremene objekte na području Bokokotorskog zaliva i Saglasnost Lučke kapetanije Kotor. Shodno članu 117. Zakona o planiranju prostora i izgradnji objekata, korisnik je dužan da 15 dana prije postavljanja privremenog objekta, dostavi prijavu sa svom tehničkom dokumentacijom i Saglasnostima, Dozvolama traženim UTU nadležnom inspekcijskom organu lokalne uprave. | |
| 13. | DOSTAVLJENO: - Podnosiocu zahtjeva - nadležnom inspekcijskom organu lokalne uprave. - u spise predmeta - a/a | |
| 14. | OBRADIVAČI URBANISTIČKO-TEHNIČKIH USLOVA: | Tatjana Vojinović struk.menadžer  |
| | RUKOVODILAC SLUŽBE ZA UREĐENJE I IZGRADNJU: | Vukašin Mijatović dipl.inž.arh.  |
| 15. | M.P.  | |
| 16. | PRILOZI | |
| | -Grafički prilog iz planskog dokumenta | |

10.31

