


H.D.

## URBANISTIČKO - TEHNIČKI USLOVI

1.	<p style="text-align: center;"><b>CRNA GORA</b></p> <p style="text-align: center;"><b>JAVNO PREDUZEĆE ZA UPRAVLJANJE MORSKIM DOBROM CRNE GORE</b></p> <p><b>Broj: 0211-3181/6-UP Budva, 16.10.2023. godine</b></p>	 <p style="text-align: center;"><b>JAVNO PREDUZEĆE ZA UPRAVLJANJE MORSKIM DOBROM CRNE GORE</b></p>
2.	<p><b>JAVNO PREDUZEĆE ZA UPRAVLJANJE MORSKIM DOBROM CRNE GORE - BUDVA</b> na osnovu člana 1 Uredbe o izmjeni uredbe o povjeravanju poslova iz nadležnosti Ministarstva održivog razvoja i turizma Javnom preduzeću za upravljanje morskim dobrom i Javnom preduzeću nacionalni parkovi Crne Gore (Službeni list CG, br. 87/18 od 31.12.2018.g, 075/19 od 30.12.2019., 116/20 od 04.12.2020.g.), Izmjena i dopuna Programa privremenih objekata u zoni morskog dobra za period 2019-2023g. Br.01-40/142 od 29.06.2020.godine. .), Izmjena i dopuna Programa privremenih objekata u zoni morskog dobra za period 2019-2023.br. 082-332/22-1778/11 od 27.04.2022., Atlasa Cronorskih plaža i kupališta za period od 2019-2023.g. a u vezi sa članom 116, 117 i 74 Zakona o planiranju prostora i izgradnji objekata (Službeni list CG, br. 064/17 od 06.10.2017. 044/18 od 06.07.2018., 063/18 od 28.09.2018, 011/19 od 19.02.2019, 082/20 od 06.08.2020.), Pravilnikom o bližim uslovima za postavljanje odnosno građenje privremenih objekata, uređaja i opreme (Službeni list CG, br. 043/18) i člana 7. Zakona o morskome dobru (Službeni list RCG, br. 14/92), Ugovora br.0211-3117/3 od 04.09.2023. godine, izdaje:</p>	
3.	<p><b>URBANISTIČKO-TEHNIČKE USLOVE</b> <b>za izradu tehničke dokumentacije</b> za postavljanje <b>Montažno-demontažnog privremenog objekta – vikend kućica</b> - lokacija označena brojem <b>L2329</b> u opštini Ulcinj predviđena - Programom privremenih objekata u zoni morskog dobra u opštini Ulcinj za period od 2019. - 2023. godine.</p>	
4.	<b>PODNOŠILAC ZAHTJEVA-KORISNIK:</b>	<b>LEJLA HASANBEGOVIĆ iz Ulcinja</b>
5.	<b>PLANIRANO STANJE</b>	
5.1	<b>Namjena parcele odnosno lokacije i površine</b>	
	<p><b>Montažno demontažni privremeni objekat - Vikend kućica</b></p> <p><b>Objekat:</b> <b>Po=33m<sup>2</sup>,</b> <b>P1=33m<sup>2</sup>,</b> <b>Terasa:</b> <b>Pt=30m<sup>2</sup>,</b></p>	

### Opšti uslovi:

Vikend kućice su u morskom dobru ovim Programom predviđene isključivo na teritoriji opštine Ulcinj, na Adi Bojani, odnosno obalama rijeke Bojane u zonama i na lokacijama koje su određene u grafičkom dijelu Programa;

Ovim Programom se daju urbanistički uslovi za obnovu (adaptaciju ili rekonstrukciju) ili ponovnu izgradnju na postojećoj lokaciji vikend kućice (totalnu rekonstrukciju), u slučaju uklanjanja postojeće;

Vikend kućice se postavljaju kao slobodnostojeći montažno-demontažni drveni objekti;

Postavljaju se na drvene šipove uz suvu gradnju zidova, krovova i platformi i korišćenje tradicionalnih materijala za pokrivanje krova, kako bi se stvorio ambijent tradicionalnog naselja prilagođen savremenom životu. Završna obrada podova je daščani pod. Teži se maksimalnom očuvanju prirodnih vrijednosti i uklapanje u ambijent, materijalima, bojama izgledom i formom;

Objekti su spratnosti Po+P1;

Za sve objekte koji imaju potkrovlje kao etažu, površina istog je umanjena za 20%.

Bruto površina osnove kućice je do 33m<sup>2</sup>;

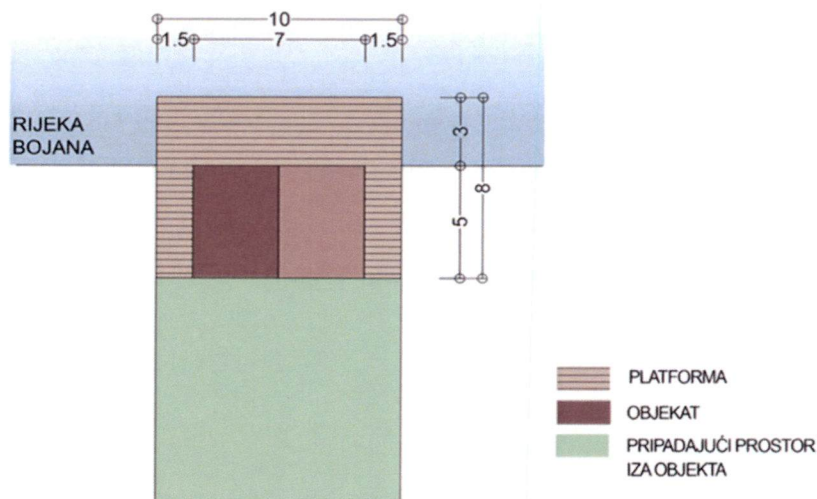
Širina fronta objekta je maksimalno 7m;

Širina lokacije je 10m i dubine 30m, što obezbjeđuje da se sve potrebe zadovolje na lokaciji (postavljanje kuće, izgradnja cistjerne za sopstvene zalihe vode, prihvat i prerada otpadne vode, parkiranje i sl.);

Platforma na kojoj se nalazi objekat koji izlazi na vodu je drvena konstrukcija na drvenim šipovima max širine fronta 10m (7m + 1,5m sa obje strane objekta) sa ulaskom u korito rijeke maksimalno 3,0m; Natkrivene platforme/terase uračunavaju se u bruto površinu kućice; Platforma može imati drvenu ogradu prema rijeci do visine max 1,0m;

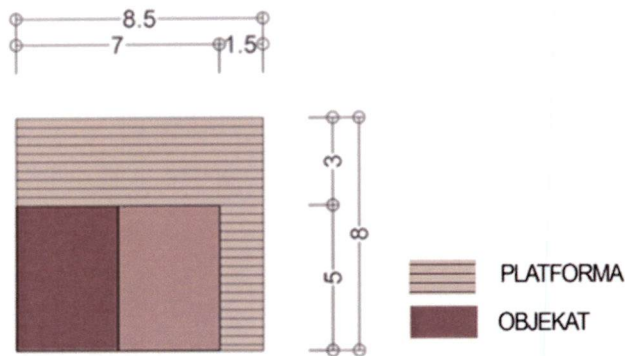
Položaj objekta prema rijeci je određen linijom obale;

Prema susjednoj parceli objekat postaviti na min.1,5m od granice parcele sa svih strana;



*Slika: Princip postavljanja vikend kućice na vodi u odnosu na liniju obale i lokaciju*

Platforma na kojoj se nalazi objekat koji ne izlazi na vodu je drvena konstrukcija na tlu max širine fronta 8,5 m;



*Slika: Princip postavljanja vikend kućice koja nije na vodi*

Položaj objekta prema rijeci je određen linijom obale;

Ulaznu partiju terena oko vikend kućice treba zatravniti i ukasiti šibljem i drvećem sa uklapanjem u postojeće stanje ili novoplaniranim isključivo autohtonim zasadam;

Svi prilazi kućama i spoljne staze moraju biti drvene ili šljunčane;

Izolaciju objekta potrebno je projektovati prema standardima za ovu vrstu objekata i klimatske karakteristike ovog lokaliteta;

Na postojećim objektima koji nisu sasvim usklađeni sa navedenim uslovima za materijalizaciju, oblikovanje i parterno uređenje, treba intervenisati arhitektonskim i hortikulturnim sredstvima, sa ciljem da se postigne ambijentalna usklađenost objekata i okoline (obavezno uklanjanje i zamjena svih betonskih elemenata sa drvenim);

Na svim postojećim objektima dozvoljeno je održavanje kuće u postojećim gabaritima, uz eventualne popravke – zamjena krova, zamjena vrata i prozora; Snabdijevanje vodom vikend kućice riješiti lokalno bunarima ili cistjernama za vodu;

Rješavanje tretmana otpadnih voda vikend kućice vrši se izgradnjom malog PPOV postrojenja za prečišćavanje otpadnih voda o trošku vlasnika objekta, koje može biti pojedinačno ili na svakih 2-5 objekata;



Obaveza izgradnje i održavanja malog PPOV mora predstavljati sastavni dio Ugovora o zakupu svake vikend kućice (postojeće ili one koja je gradi na mjestu uklonjene);

Postrojenja za prečišćavanje su kompaktna – šahtnog tipa od plastike, koja se mogu postaviti na mršav beton i ukloniti nakon prestanka važenja Programa. Na ova postrojenja bi se preko šahtova priključili odvodi fekalnih voda iz svih objekata. Ispust iz ovih postrojenja može ići u upojne jame;

Postrojenja PPOV postavljati na osnovu pribavljenih vodnih uslova, vodne saglasnosti i vodne dozvole Uprave za vode, a u svemu prema odredbama Zakona o vodama (Sl.list CG 27/07, 73/10, 32/11, 47/11, 48/15), kao i Pravilnika o kvalitetu i sanitarno tehničkim uslovima za ispštanje otpadnih voda u recipijent i

	javnu kanalizaciju, načinu i postupku ispitivanja kvaliteta otpadnih voda i načinu njihovog ispuštanja u javnu kanalizaciju i prirodni recipijent (Sl. List CG 48/08, 09/10, 26/12, 52/12, 59/13). Tehnička dokumentacija: Revidovan glavni projekat montažno-demontažnih objekata i atesti proizvođača uređaja za PPOV.
5.2	<b>Pravila parcelacije</b>
	<b>Vikend kućica</b> predviđa se na kat.parc. 1220, 1181 K.O. Gornji Štoj, opština Ulcinj.
6.	<b>PREPORUKE ZA SMANJENJE UTICAJA I ZAŠTITU OD ZEMLJOTRESA, KAO I DRUGE USLOVE ZA ZAŠTITU OD ELEMENTARNIH NEPOGODA I TEHNIČKO-TEHNOLOŠKIH I DRUGIH NESREĆA</b>
	Tehničkom dokumentacijom predvidjeti mjere zaštite od požara shodno propisima za ovu vrstu objekata. U cilju zaštite od elementarnih nepogoda postupiti u skladu sa Zakonom o zaštiti i spašavanju (»Službeni list CG«, br.13/07, 05/08, 86/09 i 32/11 i 54/16) i Pravilnikom o mjerama zaštite od elementarnih nepogoda (»Službeni list RCG«, br.8/93) i Zakonu o zapaljivim tečnostima i gasovima (»Službeni list CG«, br.26/10 i 48/15).  Shodno članu 9 Zakona o zaštiti i zdravlju na radu („Službeni list CG“, br.34/14), pri izradi tehničke dokumentacije projektant koji u skladu sa propisima o uređenju prostora i izgradnji objekata izrađuje tehničku dokumentaciju za izgradnju, rekonstrukciju ili adaptaciju objekta, namijenjene za radne i pomoćne prostorije i objekte gdje se tehnološki proces obavlja na otvorenom prostoru, dužan je da predvidjeti propisane mjere zaštite na radu u skladu sa tehnološkim projektnim zadatkom. Pri izgradnji, rekonstrukciji ili rušenju objekta potrebno je izraditi Elaborat o uređenju gradilišta u skladu sa aktom nadležnog ministarstva shodno članu 10 Zakona o zaštiti i zdravlju na radu.
7.	<b>USLOVI I MJERE ZAŠTITE ŽIVOTNE SREDINE</b>
	Privremeni objekti se ne smiju postavljati na zelenim površinama. Poželjno ih je postavljati na neuređenim površinama koje bi na taj način bile oplemenjene. Privremeni objekti se ne smiju postavljati ako na bilo koji način ugrožavaju životnu sredinu (prekomjerna buka, štetna isparenja, opasni otpad i sl.).  Tehničkom dokumentacijom predvidjeti uslove i mjere za zaštitu životne sredine u skladu sa odredbama Zakona o procjeni uticaja na životnu sredinu („Službeni list CG“, br.80/05, 40/10, 73/10, 40/11, 27/13 i 52/16) i Zakonom za zaštitu prirode („Službeni list CG“, br.54/16) na osnovu urađene procjene uticaja na životnu sredinu. U slučajevima kada je potrebno izvršiti procjenu uticaja na životnu sredinu, uz zahtjev za izdavanje građevinske dozvole na glavni projekat investitor treba da dostavi Odluku o potrebi procjene uticaja na životnu sredinu, shodno članu 13 Zakona o procjeni uticaja na životnu sredinu.
8.	<b>USLOVI I MJERE ZAŠTITE NEPOKRETNIH KULTURNIH DOBARA I NJIHOVE ZAŠTIĆENE OKOLINE</b>
	Imajući u vidu da za predmetna zaštićena prirodna dobra u zoni morskog dobra nije izvršena revizija statusa, niti je izrađen Plan upravljanja u skladu sa smjernicama iz PPPNMD, planiranje objekata privremenog karaktera i organizacija kupališta u zaštićenim područjima prirode kao i njihovo korišćenje vrši se u skladu sa opštim uslovima za zaštitu zaštićenih prirodnih dobara koji su dati u članu 39 Zakona o zaštiti prirode, i to: " Zaštićena područja mogu se koristiti u skladu sa studijom zaštite odnosno prostornim planom posebne namjene, planom upravljanja zaštićenog područja i na osnovu dozvola u skladu sa ovim zakonom. Zabranjeno je korišćenje zaštićenih prirodnih dobara na način koji prouzrokuje: oštećenje zemljišta i gubitak njegove prirodne plodnosti; oštećenje površinskih ili podzemnih geoloških, hidrogeoloških i geomorfoloških vrijednosti; oštećenje morskih zaštićenih područja; osiromašenje prirodnog fonda divljih vrsta biljaka,

	životinja i gljiva; smanjenje biološke i predione raznovrsnosti; zagađivanje ili ugrožavanje podzemnih i površinskih voda." Na samom zaštićenom prirodnom dobru se ne mogu postavljati objekti trajnog karaktera, izvoditi radovi betoniranja, eksploatacije pijeska, uklanjanja vegetacije, izmjene obalne linije i strukturnog remodeliranja pješčane plaže. Izuzetak predstavljaju intervencije izgradnje rampi za pristup lica sa invaliditetom na planom definisanim lokacijama.
9.	<b>USLOVI ZA LICA SMANJENE POKRETLJIVOSTI I LICA SA INVALIDITETOM</b>
	Tehničkom dokumentacijom obezbjediti prilaz i upotrebu objekta/objekata licima smanjene pokretljivosti u skladu sa članom 71 Zakona o planiranju prostora i izgradnji objekata i Pravilnikom o bližim uslovima i načinu prilagođavanja objekata za pristup i kretanje lica smanjene pokretljivosti i lica sa invaliditetom („Sl. list CG“ broj 48/13 i 44/15).
10.	<b>USLOVI ZA OBJEKTE KOJI MOGU UTICATI NA PROMJENE U VODNOM REŽIMU</b>
	<ul style="list-style-type: none"> <li>• kod utvrđivanja urbanističkih uslova za privremene objekte posebno treba voditi računa o sanitarnom aspektu istih, o uslovima koje propisuju nadležna javna komunalna preduzeća (vodovod, kanalizacija, telekom i elektrodistribucija), kao i uslovima koji proizilaze iz Zakona o bezbjednosti hrane;</li> </ul>
11.	<b>USLOVI ZA PRIKLJUČENJE NA INFRASTRUKTURU</b>
11.1	<b>Uslovi priključenja na elektroenergetsku infrastrukturu</b>
	<p><b>Prilikom izrade tehničke dokumentacije potrebno je poštovati sljedeće preporuke EPCG:</b></p> <ul style="list-style-type: none"> <li>•Tehnička preporuka za priključke potrošača na niskonaponsku mrežu TP-2 (II dopunjeno izdanje)</li> <li>•Tehnička preporuka – Tipizacija mjernih mjesta</li> <li>•Uputstvo i tehnički uslovi za izbor i ugradnju ograničavača strujnog opterećenja</li> <li>•Tehnička preporuka TP-1b - Distributivna transformatorska stanica DTS – EPCG 10/0.4 Kv</li> </ul>
11.2	<b>Ostali infrastrukturni uslovi</b>
	<b>Tehničke uslove priključenja na infrastrukturu investitor pribavlja od organa za tehničke uslove, za svaki privremeni objekat pojedinačno;</b>
12.	<b>POTREBA IZRADE GEODETSKIH, GEOLOŠKIH (GEOTEHNIČKIH, INŽENJERSKO-GEOLOŠKIH, HIDROGEOLOŠKIH, GEOMEHANIČKIH I SEIZMIČKIH) PODLOGA, KAO I VRŠENJA GEOTEHNIČKIH ISTRAŽNIH RADOVA I DRUGIH ISPITIVANJA</b>
	Prilikom izrade tehničke dokumentacije poštovati Pravilnik o načinu izrade, razmjeri i bližoj sadržini tehničke dokumentacije (Sl. list CG, br.23/14, 32/15 i 75/15). Tehničku dokumentaciju izraditi u skladu sa Pravilnikom o načinu obračuna površine i zapremine objekata (“ Sl. List CG”, br. 47/13).
13.	<b>POTREBA IZRADE URBANISTIČKOG RJEŠENJA</b> <b>Potrebno je uraditi Idejno rješenje Montažno-demontažnog privremenog objekta a nakon dobijanja Saglasnosti Glavnog gradskog arhitekta i revidovani Glavni projekat montažno-demontažnog objekata kao i atest proizvođača uređaja za PPOV.</b>
14.	<b>POTREBA PRIBAVLJANJA SAGLASNOSTI GLAVNOG GRADSKOG ARHITEKTE</b> U skladu sa članom 87 Zakona o planiranju prostora i izgradnji objekata, neophodno je pribaviti Saglasnost na spoljni izgled privremenog objekta od strane Glavnog gradskog arhitekta.

15.	<b>NAPOMENA:</b> Nakon izrade dokumentacije tražene UTU potrebno je JPMD dostaviti <b>REVIDOVANI GLAVNI PROJEKAT</b> (na CD-u u zaštićenoj verziji), original ili ovjerenu kopiju <b>Saglasnosti Glavnog gradskog arhitekta.</b> <b>-Shodno članu 117.</b> Zakona o planiranju prostora i izgradnji objekata, korisnik je dužan da 15 dana prije postavljanja privremenog objekta, dostavi prijavu sa svom tehničkom dokumentacijom i Saglasnostima, Dozvolama traženim UTU nadležnom inspeksijskom organu lokalne uprave.	
16.	<b>DOSTAVLJENO:</b> <ul style="list-style-type: none"> <li>- Podnosiocu zahtjeva</li> <li>- Nadležnom inspeksijskom organu lokalne uprave</li> <li>- U spise predmeta</li> <li>- a/a</li> </ul>	
17.	<b>OBRADIVAČI URBANISTIČKO - TEHNIČKIH USLOVA</b>	<b>Aleksandar Boričić, dipl.ing.arh</b>
 <b>potpis</b>		
18.	<b>RUKOVODILAC SLUŽBE ZA UREĐENJE I IZGRADNJU</b>	<b>mr Sandra Škatarić</b>
19.	<b>M.P.</b>	<b>potpis</b> 
20.	<b>PRILOZI</b>	
	- Grafički prilog iz planskog dokumenta	

